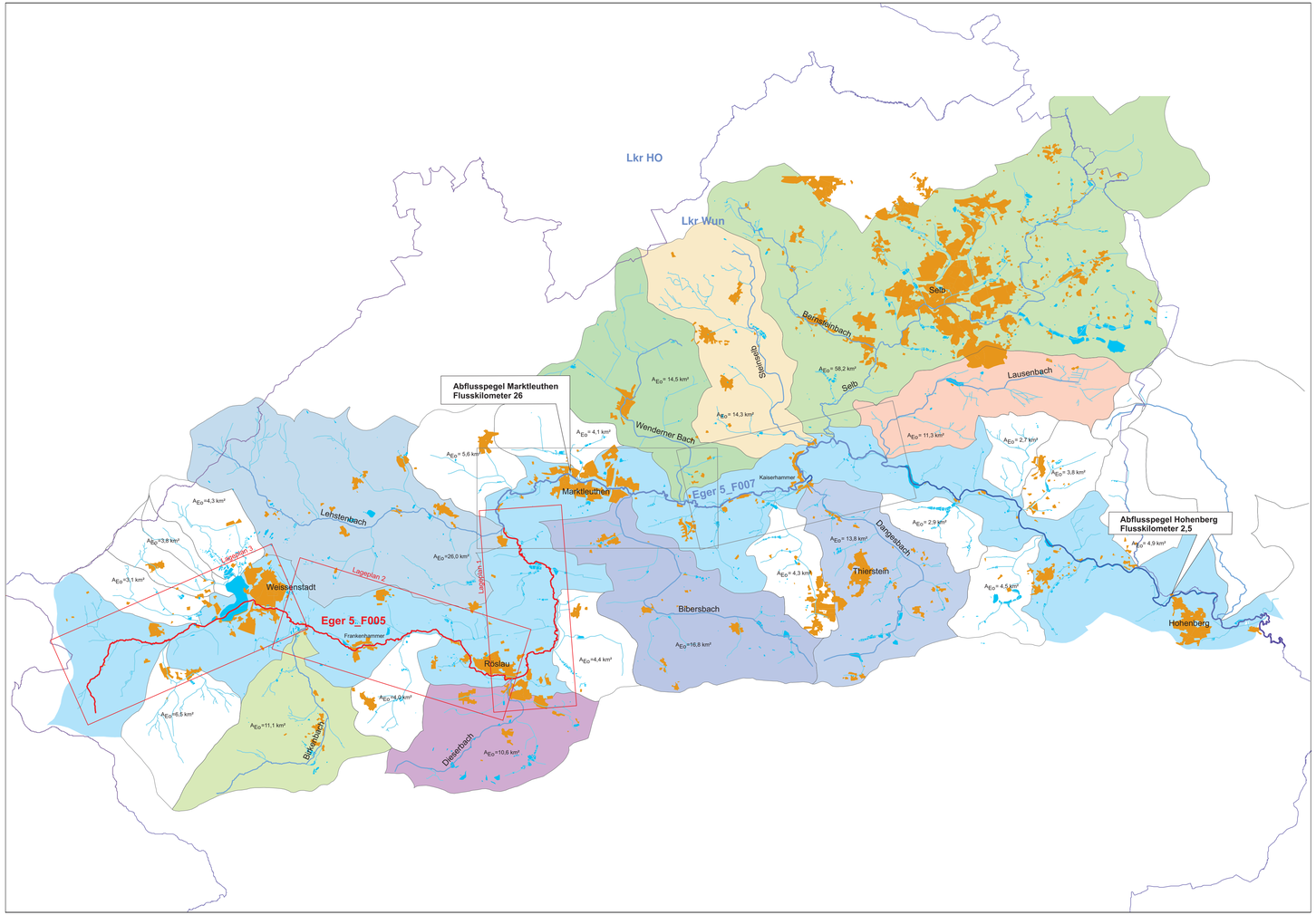

Wasserführung der Eger

Pegel Marktleuthen

Einzugsfläche = 115 km²
Mittelwasserabfluß MQ = 1,74 m³/s
Mittlerer Niedrigwasserabfluß MNQ = 0,445 m³/s

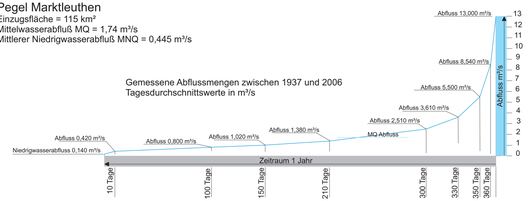

Pegel Hohenberg

Einzugsfläche = 299 km²
Mittelwasserabfluß MQ = 3,56 m³/s
Mittlerer Niedrigwasserabfluß MNQ = 0,85 m³/s

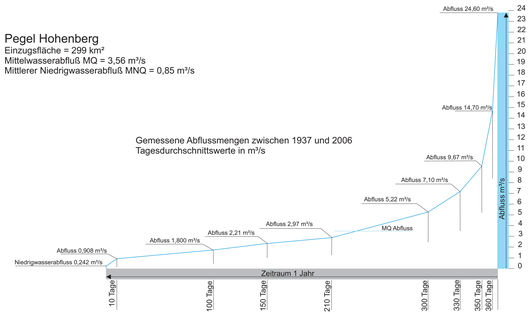

Wasserführung der Eger am Pegel Marktleuthen in den Jahren 2002 und 2003

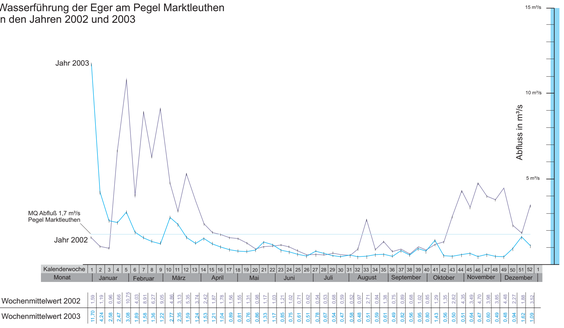

Vorhaben: Wasserrahmenrichtlinie Umsetzungskonzept für den **FWK 5_F005**, Gew II und III Eger		Anlage: 3	
Vorhabensträger: Freistaat Bayern vertreten durch das WWA Hof Landkreis: Wunsiedel		Plan-Nr.:	
Maßstab: 1: 50 000	Lageplan Gewässerübersicht	entw. 27.06.2017	Labindzius
		gez. 27.06.2017	Labindzius
		gepr. 29.06.2017	Bernhardt
Entwurfsverfasser		Wasserwirtschaftsamt Hof	
		entw.	
		gez.	
Datum Unterschrift Entwurfsverfasser	Datum Unterschrift Vorhabensträger	gepr.	