







Legende

-  FWK 5_F002_CZ
 -  Fließgewässerachsen
 -  Monitoring Messstellen
- VERWALTUNGSGRENZEN**
-  Gemeinden
 -  Landkreise
- NATURSCHUTZGEBIETE**
-  Fauna-Flora-Habitat-Gebiete (Stand 2016 - rechtsverbindlich)

Vorhaben: EG-WRRL Umsetzungskonzept FWK 5_F002_CZ Eger auf der Staatsgrenze von Hammermühle bis Einmündung der Rös lau (Ohre / Eger od státní hranice po tok Reslava / Rös lau)		Anlage: 1
Vorhabensträger: Freistaat Bayern, vertreten durch das WWA Hof		Plan-Nr.: -
Landkreis: Wunsiedel		Schutzvermerk/Dateiname: <small>Dokumentpfad: U:\ISG_B2\Bgl5_F002 EGER entlang Grenze CZ\5_F002 EGER entlang Grenze CZ.aprx</small>
Maßstab: 1:50.000	Gewässerübersicht	Ausgabe vom Ersatz für Ursprung
Entwurfsverfasser: Wasserwirtschaftsamt Hof		Datum Name
		entw. 14.02.23 Oßwald
		gez. 28.02.23 Baumann
		gepr. Ebert
Datum	Unterschrift	



0 0,5 1 2 3 4 Kilometer
DTK50 © Bayerische Vermessungsverwaltung; © Bayerische Vermessungsverwaltung