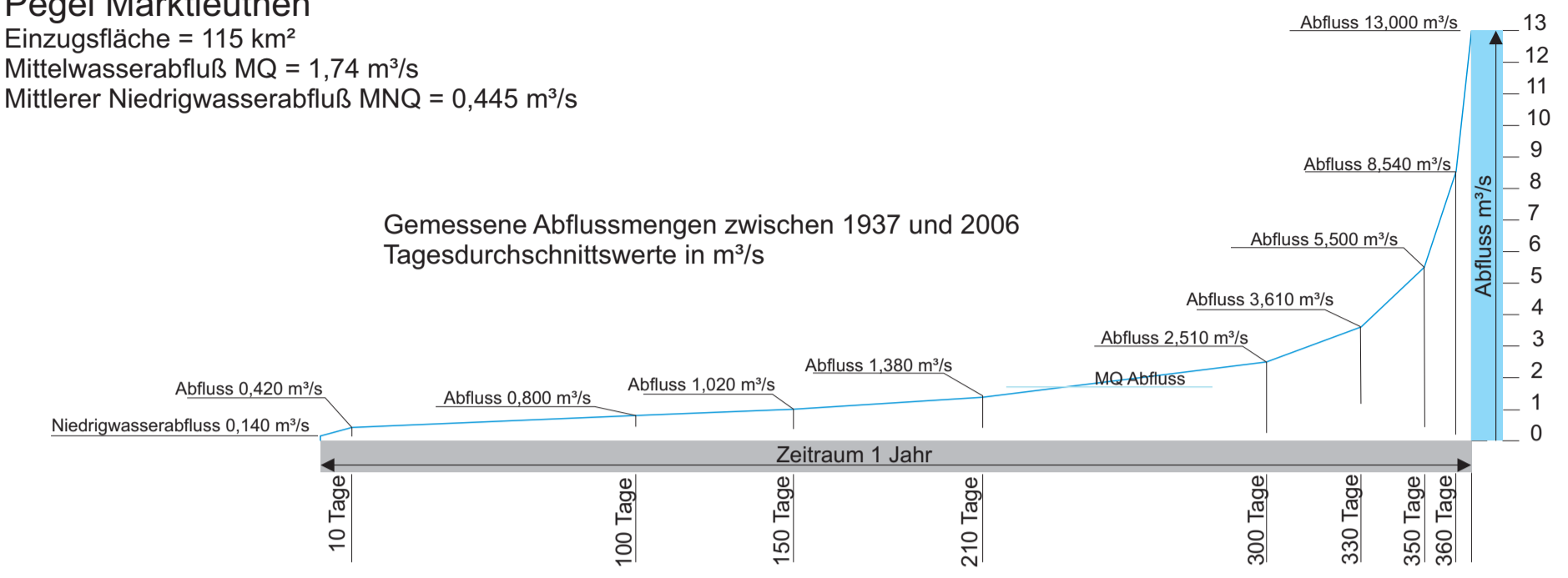
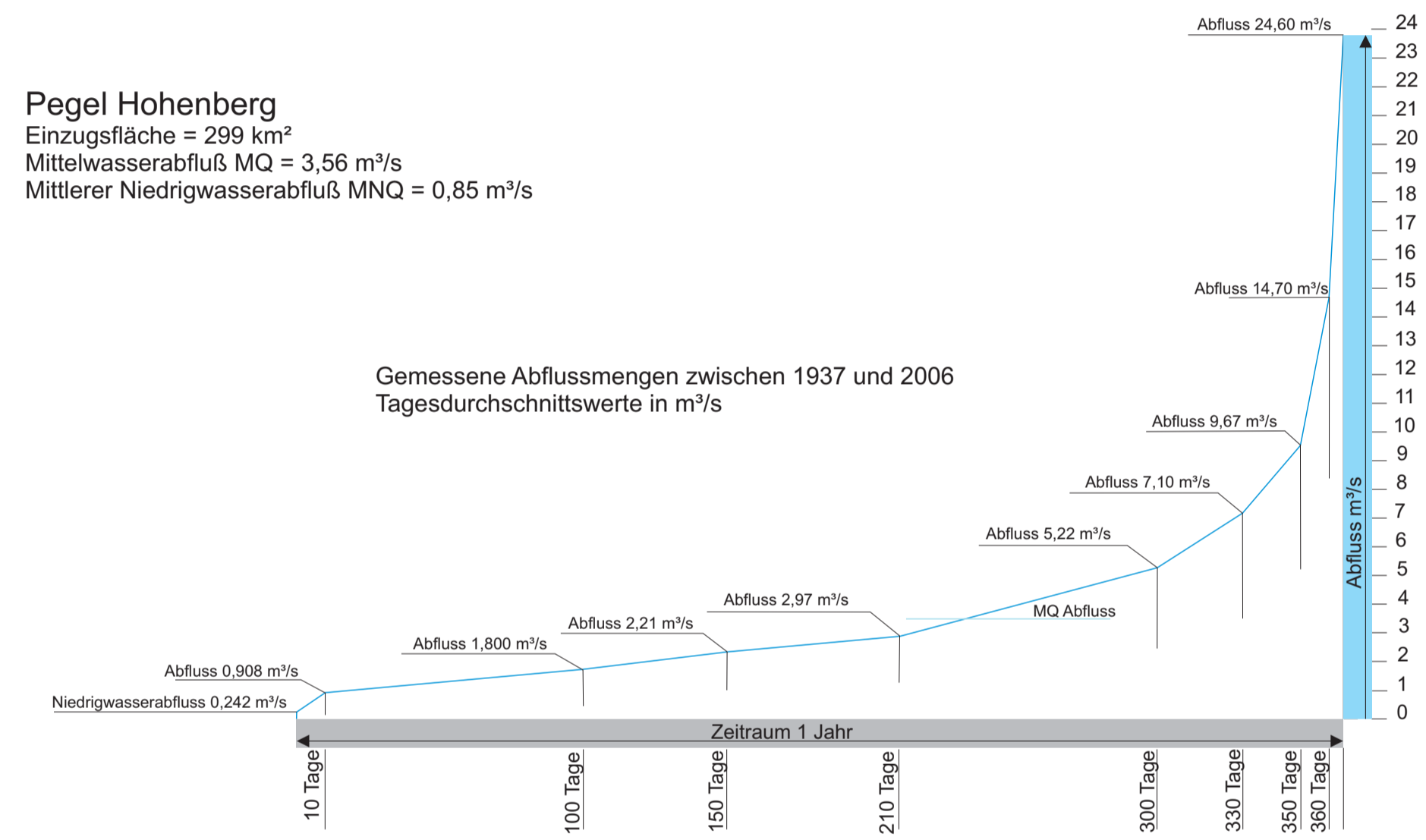


Wasserführung der Eger

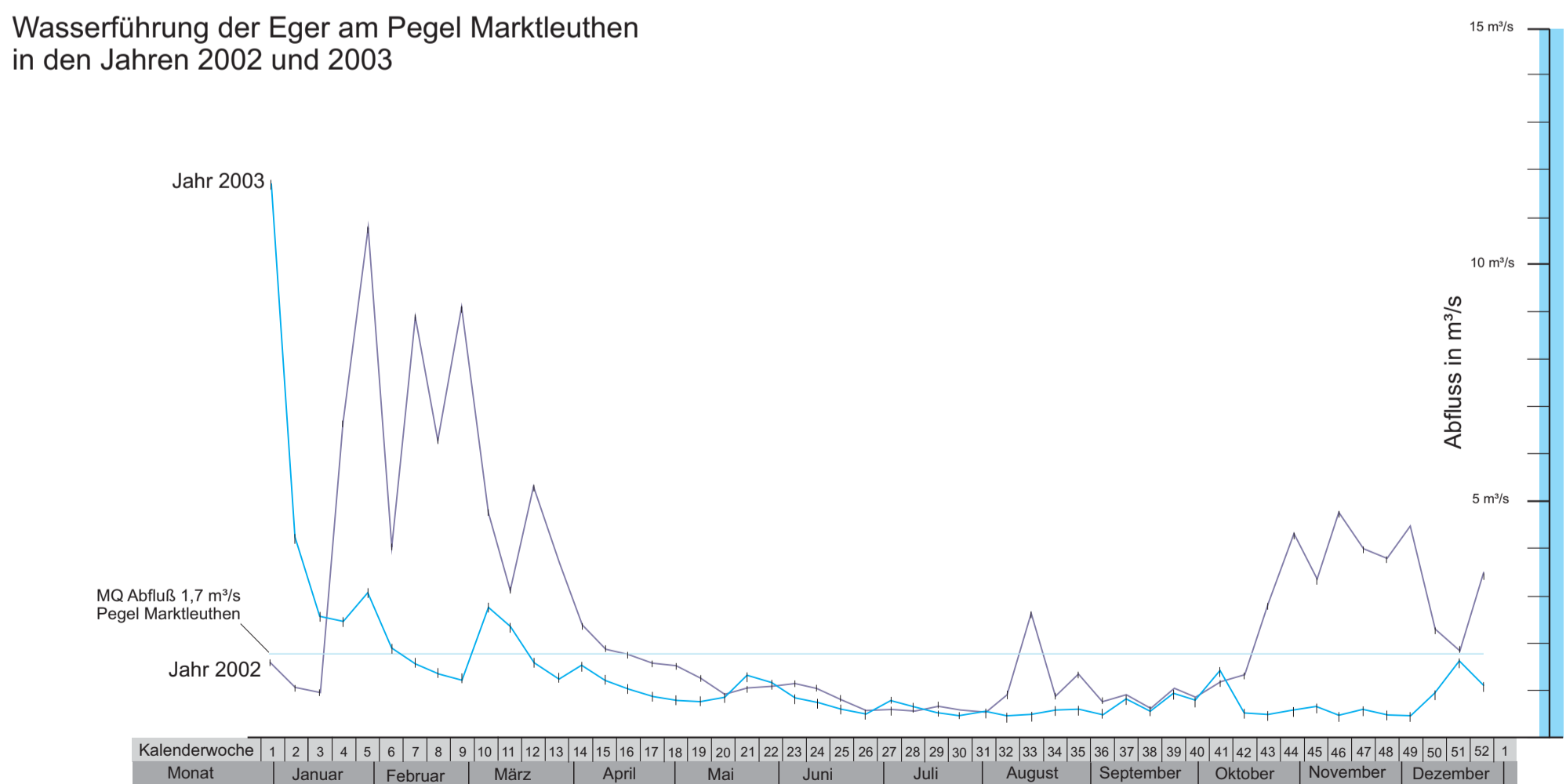
Pegel Marktletuhen
 Einzugsfläche = 115 km²
 Mittelwasserabfluß MQ = 1,74 m³/s
 Mittlerer Niedrigwasserabfluß MNQ = 0,445 m³/s



Pegel Hohenberg
 Einzugsfläche = 299 km²
 Mittelwasserabfluß MQ = 3,56 m³/s
 Mittlerer Niedrigwasserabfluß MNQ = 0,85 m³/s




Wasserführung der Eger am Pegel Marktletuhen in den Jahren 2002 und 2003



Abfluss Wochenmittelwert 2002

Abfluss Wochenmittelwert 2003

| | | |
|---|--------------------------------|---|
| Vorhaben: Wasserhahmenrichtlinie Umsetzungskonzept für den FWK 5_F007, Gew I und II Eger | | Anlage: 3 |
| Vorhabensträger: Wasserwirtschaftsamt Hof | | Plan-Nr.: |
| Landkreis: Wunsiedel | | |
| Maßstab: 1: 50 000 | Lageplan Gewässerübersicht | entw. 14.06.2017 Labindzius gez. 14.06.2017 Labindzius gepr. 19.06.2017 Bernhardt |
| Entwurfsverfasser:  Wasserwirtschaftsamt Hof | | entw. gez. gepr. |
| Datum | Unterschrift Entwurfsverfasser | Datum |
| | Unterschrift Vorhabensträger | |