




Vorläufige Einstufung der
Gewässerrandstreifen-Kulisse der
Gemeinde:
Pottenstein
(Stand: 01.03.2024)

Legende

-  Gewässerrandstreifen erforderlich
-  unterirdischer Verlauf
-  Gemeindegrenze



Maßstab: 1:41.000

0 0,5 1 2 3 4
Kilometer



Basisdaten: © Bayerische Vermessungsverwaltung