




Vorläufige Einstufung der Gewässerrandstreifen-Kulisse der Gemeinde:
Mistelbach
(Stand: 01.03.2024)

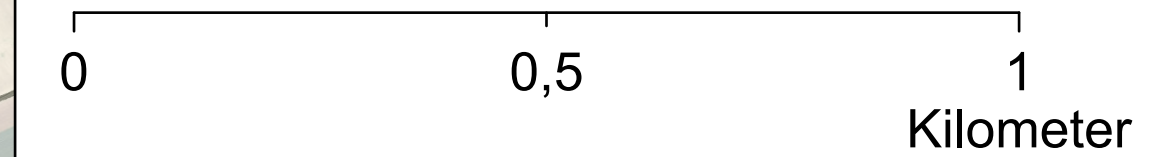


Legende

-  Gewässerrandstreifen erforderlich
-  unterirdischer Verlauf
-  Gemeindegrenze



Maßstab: 1:8.000



Basisdaten: © Bayerische Vermessungsverwaltung