




Vorläufige Einstufung der Gewässerrandstreifen-Kulisse der Gemeinde:
Gesees
(Stand: 01.03.2024)



Legende

-  Gewässerrandstreifen erforderlich
-  unterirdischer Verlauf
-  Gemeindegrenze



Maßstab: 1:16.000

0 0,5 1
Kilometer



Basisdaten: © Bayerische Vermessungsverwaltung