


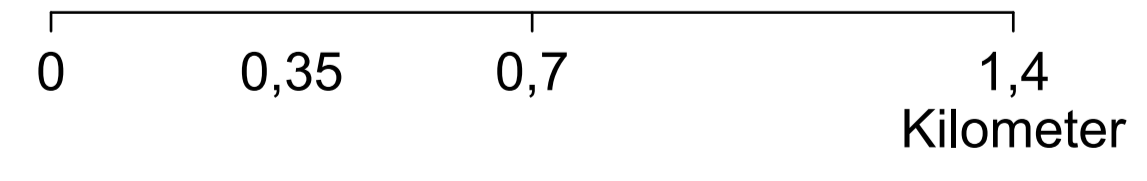
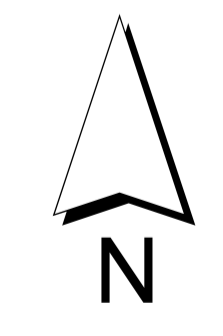


Vorläufige Einstufung der Gewässerrandstreifen-Kulisse der Gemeinde: Weißenstadter Forst-Nord (Stand: 13.02.2023)



Legende

-  Gewässerrandstreifen erforderlich
-  unterirdischer Verlauf
-  Gemeindegrenze



Basisdaten: © Bayerische Vermessungsverwaltung