


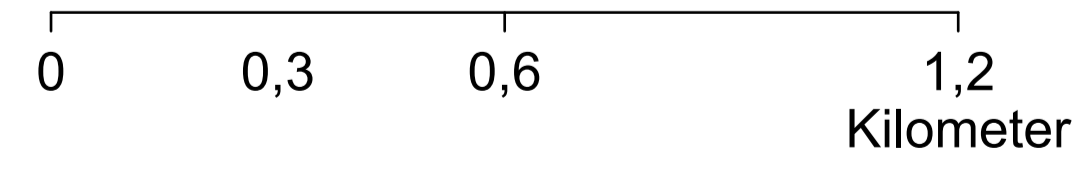
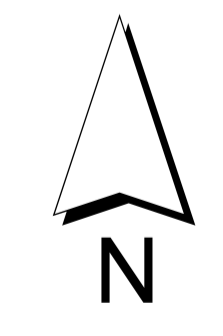


Vorläufige Einstufung der Gewässerrandstreifen-Kulisse der Gemeinde: Thierstein (Stand: 13.02.2023)



### Legende

-  Gewässerrandstreifen erforderlich
-  unterirdischer Verlauf
-  Gemeindegrenze



Basisdaten: © Bayerische Vermessungsverwaltung