




Vorläufige Einstufung der Gewässerrandstreifen-Kulisse der Gemeinde: Schönwald (Stand: 13.02.2023)



Legende

-  Gewässerrandstreifen erforderlich
-  unterirdischer Verlauf
-  Gemeindegrenze



0 0,35 0,7 1,4
Kilometer



Basisdaten: © Bayerische Vermessungsverwaltung