




Vorläufige Einstufung der  
Gewässerrandstreifen-Kulisse der  
Gemeinde: Naila  
(Stand: 28.03.2022)



2022

**Legende**

-  Gewässerrandstreifen erforderlich
-  Unterirdischer Verlauf
-  Gemeindegrenze

0 0,5 1 2  
Kilometer



Basisdaten: © Bayerische Vermessungsverwaltung